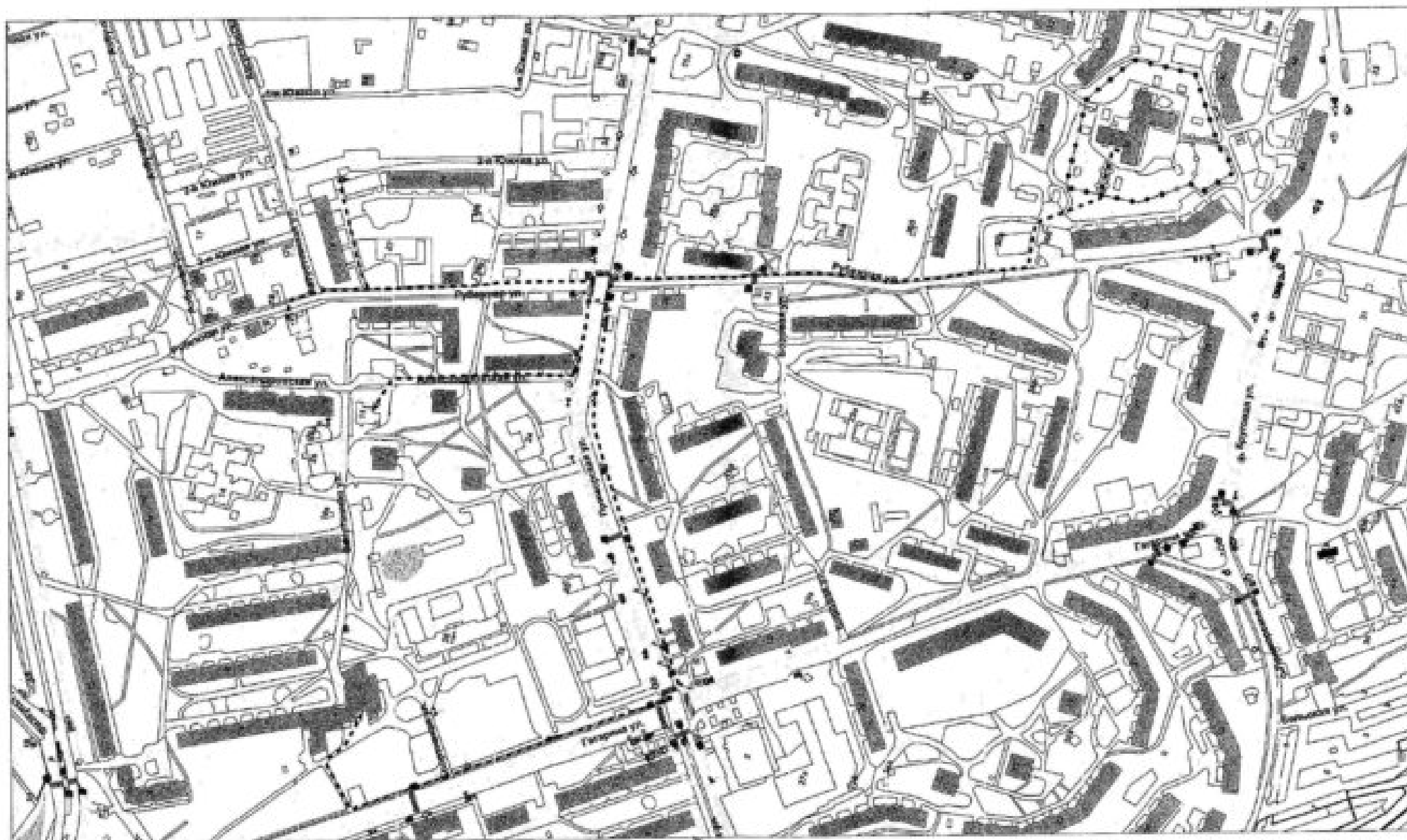


Маршруты движения организованных групп детей от ОУ  
к наиболее часто посещаемым объектам в ходе учебного процесса  
(например: стадион, парк, спортивно-оздоровительный комплекс)



■ - образовательное учреждение

□ - проезжая часть

●●●● - ограждение ОУ и стоянка транспортных средств



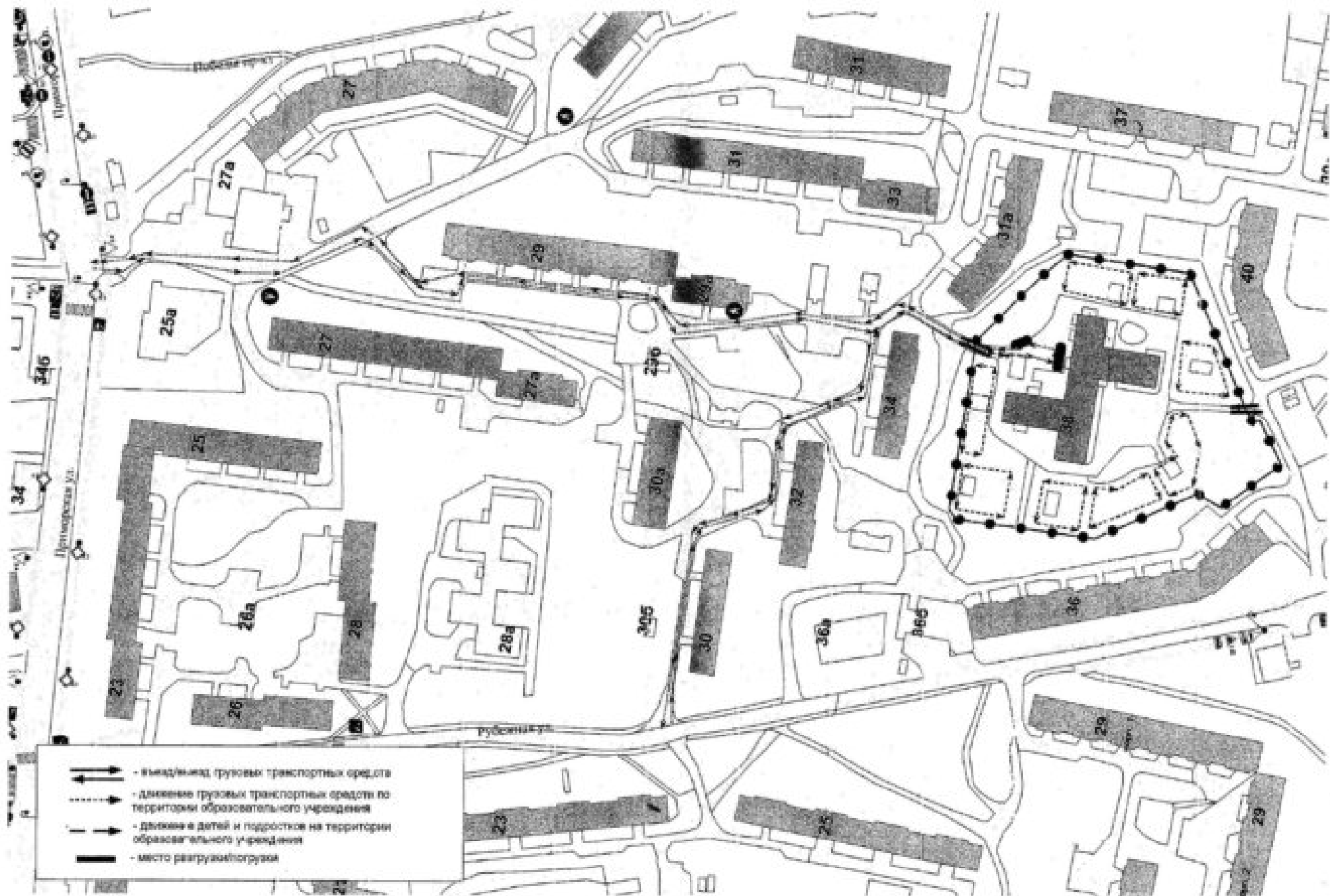
→ - направление безопасного движения группы детей к стадиону, парку, библиотеке, музею или в спортивно-оздоровительный комплекс

■ □ - котельная застройка

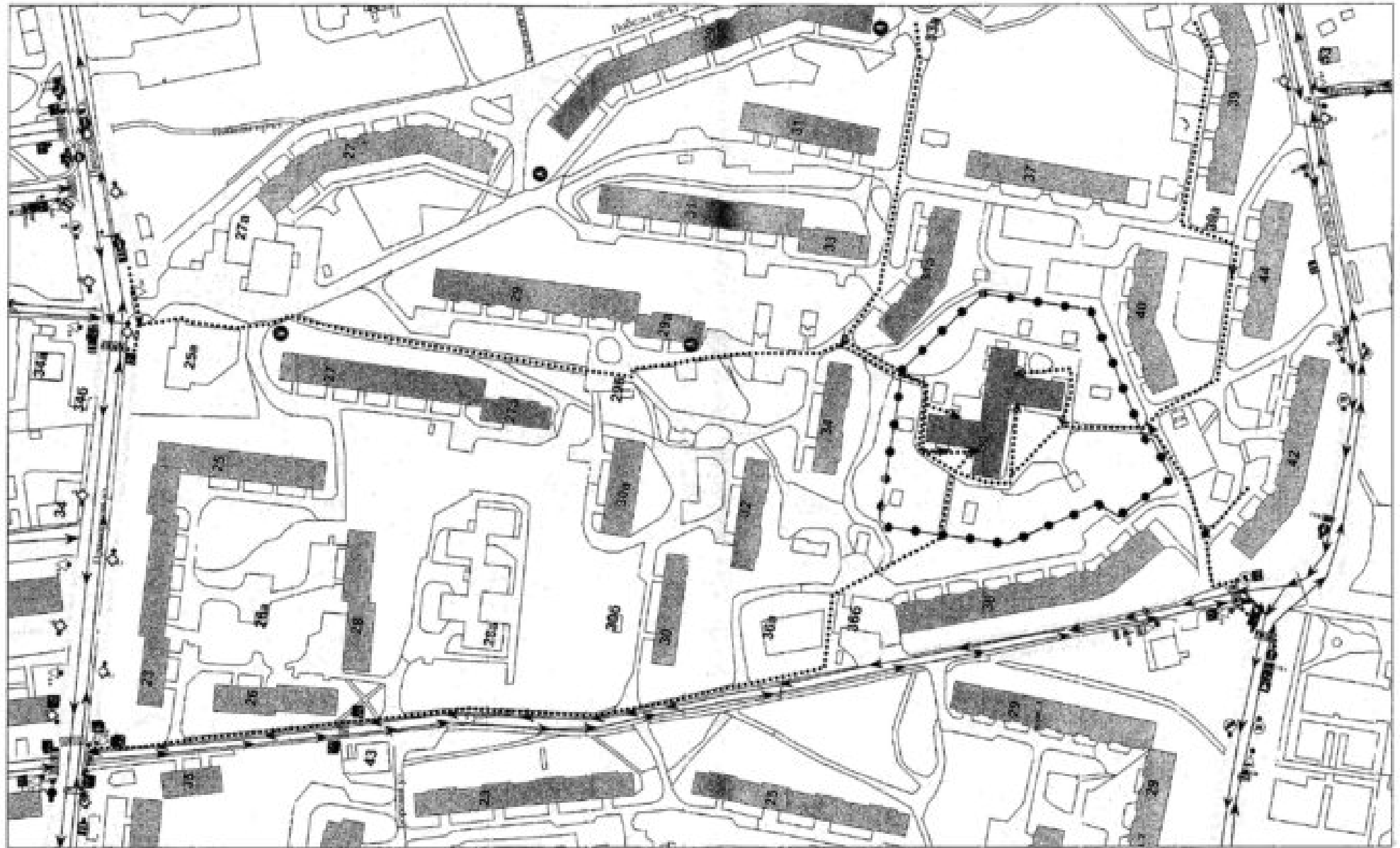
■ □ - "ротуар"


○●○● - пешеходное ограждение

Пути движения транспортных средств к местам разгрузки/погрузки  
и рекомендуемые пути передвижения детей по территории  
образовательного учреждения



I. Планы-схемы ОУ.  
 План-схема района расположения ОУ,  
 пути движения транспортных средств и детей (обучающихся)



-  - образовательное учреждение
-  - жилая застройка
-  - другая застройка
-  - тротуар
-  - проезжая часть
-  - движение транспортных средств
-  - движение детей (учеников) в (от) образовательное учреждение